



RECORDED
 INDEXED
 1958
 4/18

Stamp duty rule 21 and also
 1958
 4/18
 Value in O.P.S Paid



Handwritten text in Bengali script, possibly a signature or official note.

Handwritten signature of the Sub-Registrar.

Sub-Registrar,
 Sutan Nagar Salt Lake City

১০,০০০.০০ পনের হাজার টাকা মূল্য
 স্থাবর সম্পত্তি বিক্রয়ের মাফে দেওয়া

- ক্রমা : ১। শ্রী রতি কান্ত নন্দর পেশা চাকুরী,
 ২। শ্রী সুশান্ত নন্দর পেশা ব্যবসা,
 ৩। শ্রী অশোক নন্দর পেশা ব্যবসা
 ৪। শ্রী কৃষ্ণ নন্দর পেশা চাষাবাস
 পক্ষের পিতা মৃত বরেন্দ্রশিব নন্দর, পক্ষের জ্যেষ্ঠ পিতৃ
 পক্ষের রবীন্দ্রপুর, থানা রাজসহাট, জেলা ২০ পরগনা :

()

3870

Ram Kant Dhar

Rajmouli Pur

Rajmouli

16/12

[Signature]


... day of Jan
at the Bihar Nagar
...
by Mohade Bala Das
... / ... / ...



he 450h
he 200h
he 100h
he 50h
he 10h

1961
Bihar Registrar
Bihar Nagar Salt Lake City

मि. राम कान्त धर
राजमौली पुर



V.C.T. 9
119

मि. राम कान्त धर
राजमौली पुर

मि. राम कान्त धर

[Signature]

Mohade Bala Das
B.P. No. 1234 - Manwal
1234 - Manwal
... by Caste Hindu
... Profession Service

[Signature]

Mohade Bala Das
B.P. No. 1234 - Manwal
1234 - Manwal
... by Caste Hindu
... Profession Service

16/12
Bihar Registrar
Bihar Nagar Salt Lake City



Musumel Chatterjee
200Rs

: २ :

বিভ্রা : শ্রীমতী নিশদা বালু ফুডল প্লায়ী শ্রী নিতাই ফুডল আটি হিন্দু
লেশা গৃহস্থালী সাকিন মহিম কোটে, খানা রাজারহাট, জেলা
২৪ পরগণা ।


(দলিল দাত্রী)

সম্পূর্ণ নির্দায় ও নির্দায় অবস্থায় ২৫৫৯৪ শতক জমি তৎসহ যাবতীয়
স্বত্বস্বত্ব ইজারা রাইট সহ দরবস্ত হক হক সম্পত্তি বিক্রয়ের মাফ জোবানা পত্রিমাৎ
কার্যকালে : -

জে. ২৪ পরগণা খানা রাজারহাট একেধীন জে.এল.নং ৬, যোজা
বধুনাইপুর জে. ২৭ নং জোজি উর্ধ্বতন মালিক পশ্চিমবঙ্গ সরকার পক্ষে ২৪ পরগণা জেলা

কালেকটর ...

সেওয়াদগের ...



১৫/১১/১৯৮৬
 ১৫/১১/১৯৮৬

সন্থে স্ট্রের বাসিন্দার অধিকারে সন্থে ১৬ নং খতিয়ানস্বিত ১১ নং দাগের ৫১ শতক
 ৩৬ নং দাগের ১১ শতক ১৪৫ নং দাগের ১৪ শতক ৩১৬০ নং দাগের ১১ শতক
 সর্ষমোট ৬৭ শতক জমি যাহা বঙ্গেশ্বর নস্কর মহাশয় কশীপুর দমদম সবরেজিষ্ট্রী
 অফিসের ৩১. ৭. ১৯৪৪ সন্থের ১ নং বহির ২৬ নং ডলুমের ১৬০ হইতে ১৬৪
 পাতায় নকনং ১৫৭৬ নং যুক্ত রেজিষ্ট্রীকৃত জোরশী মোকররী পটোপত্র দানিলের দ্বারা
 শ্রী ননী লাল মদন মহাপাত্রের নিকট হইতে বার্ষিক ১২।২/- বার টাল এগার আনা
 খাজনা ধার্য চিরস্থায়ী বন্দোবস্ত লইয়া উক্ত সম্পত্তিতে সুতবান ও মানিক দখলকার
 নিযুক্ত হইয়া । জোজা বসুনাথপুর সন্থে ৩৬ নং খতিয়ানস্বিত ৩৭ নং দাগের
 ১১ শতক ৩৬ নং দাগের ১৬ শতক ৩১ নং দাগের ১৩ শতক ৪০ নং দাগের
 ৩৬ শতক ৪১ নং দাগের ১৩ শতক ৩০ নং দাগের ৩০ শতক সর্ষমোট
 ১১ শতক বার্ষিক ১৩।২/- আনা কলের অধিকার যাহা শ্রী বঙ্গেশ্বর নস্কর মহাশয়

কশীপুর ...

তোমাদিকের ...



Handwritten text: ৫ টি ৫ টাকা ১০
৫ টি ৫ টাকা ১০
৫ টি ৫ টাকা ১০

: 8 :

শশীপুর দফতর সাবজিজিষ্টা অফিসের ১১৩৬ সালের ১ নং বহির ২৬ নং ডলুম্বের
২২০ হইতে ২২৩ পাতায় নকলকৃত ২০৭৫ নং যুক্ত জেজিষ্টাকৃত সাফ জেলা দলিলের
দ্বারা শ্রী বৃষ্টিধর নস্কর, শ্রী সিদ্ধেশ্বর নস্কর, শ্রী হরিচরণ নস্কর, শ্রী কালিচরণ
নস্কর ও শ্রী আলানথ নস্করের নিকট হইতে খরিদ করেন। জেলা ২৪ পরগণা, ধান
রাজহাটে এতদধীন জা.এন.নং ৬, জোজা মন্ডলপাতি ২২২৮ নং জোজি উর্ধ্বতন
খালি বর্তমান ২৪ পরগণা জেলা কালেকটর মহোদয়ের অধিকারে ৩৯৩ নং খতিয়ানসিহত
১৯২০ শতকায় প্রাপ্ত মোকদমী পাত বিগিন্টে কার্যিক ৩।।।। আনা কলের জমিজমা মধ্যে
৩৫৬ নং দাগের ১২০ শতক ব্যতিক হারাহারী পাত ৪ / ৬ পাই কলের জমিজমা
দ্বারা শ্রী বৃষ্টিধর নস্কর মহোদয় শশীপুর সদর দফতর সাবজিজিষ্টা অফিসের ১১৫১ সালের
১ নং বহির ২২ নং ডলুম্বের ৩৩৪ হইতে ১১৩৬ পাতায় নকলকৃত ৩১১৮ নং যুক্ত
জেজিষ্টাকৃত সাফ জেলা দলিলের দ্বারা শ্রী কামাধি লাল মিশ্রী মহোদয়ের নিকট হইতে

খরিদ ...

তোমাদলের ...



Handwritten text and a circular stamp, possibly a library or collection mark, located on the right side of the page.

: ५ :

করেন । মোজা রঘুনাথপুর ১০২ নং খতিয়ানস্বিত ২.০২ শতক রায়ত মোকররী
 প্রা বিদিত বার্ষিক ৩৫ ১০ পাই করে জমিজমা মধ্যে ১৫১ নং দাকের .৩৫ শতক
 ১৪৩ নং দাকের .৩৪ শতক সর্বমোট .৬৯ শতক বার্ষিক হারাহারী মত ১০ ৥ ২/১
 পাই করে জমিজমা যাযা শ্রী বন্দে-শুর নস্কর মহাশয় কশীপুর দয়দয় সবরোজিন্দী
 ডায়ের ১২৩২ সালের ১ নং বাহির ৭৫ নং ডল্যুমের ২৪৬ হইতে ২৪৮ পাতায়
 নবম্বৃত ৩০৩১ নং মুক্ত-রেজিষ্ট্রীকৃত সাক্ষ কোবালা দলিলের দ্বারা শ্রী জয়দেব চন্দ্র
 জাট ও শ্রী হাদেব চন্দ্র জাট দিকের নিকট হইতে খরিদ করেন । মোজা রঘুনাথপুর
 সারক ১৩৩ নং খতিয়ানস্বিত ৪১৯ নং দাকের .১৮ শতক ৫০১ নং দাকের .৩২
 শতক সর্বমোট .৫০ শতক পদ্দা মুক্ত চিরস্থায়ী সূত্রীয় বার্ষিক ৪ টাকা করে
 জমিজমা মতে রকম ৥ . আনা ওশে যাযা শ্রীপদ নস্করের সূত্র দখলীয় সম্পত্তি থাকে ।
 শ্রীপদ নস্করে পরজোকাকৃত সূত্রীয় জাকের সম্পত্তি সূত্রীয় একমাত্র পুত্র বন্দে-শুর নস্কর

মহাশয় ...

মোজা রঘুনাথপুর ...



মুদ্রিত নামে
মুদ্রিত নামে
মুদ্রিত নামে

: ৬ :

মহাশয় পৈত্রিক ওয়ারিশ শুল্ক প্রাপ্ত হইলেন । এবং তিনি উপরোক্ত সম্পত্তিতে স্বত্বান ও
মালিক দখল কার নিম্ন উক্ত হইয়া থাকে ভোগদখল করিতে থাকিলে বক্তেশ্বর নম্বর মহাশয়
দোহাভারিত ময়ন ও তৎপুত্র উক্ত সম্পত্তি তদীয় তিন কন্যা শ্রীমতী নিশদা বাল্য মন্ডল,
শ্রীমতী আশু বাল্য নম্বর, শ্রীমতী আরতী বাল্য সরদার, চারি পুত্র অত্র দখল গ্রহীতা
ও ভোগদখল কার এবং তদীয় স্ত্রী শ্রীমতী প্রমিলা নম্বর ওয়ারিশ শুল্ক প্রাপ্ত হইয়া
তোমাদিগের সহিত থাকে এজমালিতে ভোগদখল করিয়া আসিতেছি । আমাদের প্রত্যেকের
নিজ নিজ অংশ উক্ত অংশ সম্পত্তি দান, বিক্রয়, হস্তান্তরাদি করিবার উত্তম স্বত্ব ও
অধিকার অসম আছে ।

এক অংশ আমার নগদ অর্জের প্রয়োজন হওয়ায় আমার পৈত্রিক ওয়ারিশ শুল্ক প্রাপ্ত
নিম্ন উপস্থিত উক্ত অংশ সম্পত্তি সহ বিক্রয় করিব মনস্থ করিয়া ঘোষণা করিলে বক্তেশ্বর
তোমরা আমার ভ্রাতা সখির অংশীদারগণ উহা খরিদ করিতে ইচ্ছুক হইয়া উহার মোট
মূল্য বেলমোটা ১৫,০০০.০০ পনের হাজার টাকা দিতে সীতার করায় আমি তোমাদিগের
প্রস্তাবিত উক্ত মূল্যে সম্মত হইয়া ও মূল্যের লিখিত টাকা নিম্ন জায় মত তোমাদিগের
নিবট হইতে গ্রহণ করিয়া উপস্থিত বর্ণিত সম্পত্তি তোমাদিগের নিবট সফ বিক্রয় করিলাম
ও বিক্রয় সম্পত্তি হইতে ওয়ারিশান স্থলাভিষিক্ত ব্যক্তিগণ ক্রমে নিঃসৃত ও দখলচ্যুত
হইলাম ও উক্ত তোমাদিগকে দখল ছাড়িয়া দিলাম ।

তোমরা অদ্যকার তারিখ হইতে আমার বিক্রীত সম্পত্তি সহ তোমাদিগের নিজস্ব
সম্পত্তিতে স্বত্বান ও মালিক দখল কার নিম্ন উক্ত হইয়া মালিকান সরকারে ও পথগণ্যে

তোমাদিগের ...



১৯৮১ সালের ১৫ই আগস্ট

: ৭ :

তোমাদিগের নাম পত্তন করত: চাষ আবাদ রূপান্তর গৃহাদি বা পাকা ইয়ারতাদি নির্মাণ, ভাড়া, গড়া, রূপান্তর, দান, বিক্রয়, হস্তান্তরাদি সর্বপ্রকার ক্ষমতা পরিচালনা করিতে থাকিবা পুত্র কৌত্রিদি ওয়ারিশান স্থলাভিষিক্ত-গণ ত্রয়ে মদুচ্ছা ব্যবহারে পরম সুখে ভোগদখল করিতে থাক, তাহাতে আমি বা আমার ওয়ারিশ স্থলাভিষিক্ত-গণ মধ্যে কেহ কস্মিন বাকের কোন প্রকার দাবী দাওয়া ওজর আপত্তি করিব না বা করিবক না, করিলেও তাহা সর্বভাঙ্গে সর্ব আদালতে অগ্রাহ্য ও নামজুর হইবেক ।

বিবর্তিত সম্পত্তিতে আমার যাহা কিছু সূত্র স্থায়িত্ত সত্ত্বের লভ্য হক থাকিয়া ইংকোটে আদি গরাদি ছিল বা আছে তৎসমস্তই অদ্যকার তারিখ হইতে বদ রাখিত ও কোণে পাইবা অত্র কোবানা দলিলের বলে আয়া হইতে তোমাদিগেতে বর্তিল ।

বিবর্তিত সম্পত্তি সম্পূর্ণ নির্দায়, নির্দায় অবস্থায় ক্রোডা তোমাদিগের নিজে খামে ও দখলে থাকা অবস্থায় তোমাদিগের নিকট সাক্ষ বিক্রয় করিলাম । মদ্যপী ভবিষ্যতে বিবর্তিত সম্পত্তিতে কোন প্রকার তথ্যকতা প্রকাশ পায় বা আমাদিগের গুণ্ড স্থায়ী হু ও দখলের ক্ষেত্রে তোমাদিগের খরিদা সূত্র দখলের কোন ক্ষতি বা বিল হই তাহা হইতে প্রচলিত আইন আমজন আসিব ও আমি তোমাদিগের যাবতীয় ক্ষতির দাবী সহ মূল্যের লিখিত টাকা করত দিতে ওয়ারিশান স্থলাভিষিক্ত-গণ ত্রয়ে বাধ্য থাকিলাম ও থাকিবক ।

বিবর্তিত সম্পত্তিতে আমি তোমাদিগের খরিদা সূত্র দখল কায়েম ও সূচুট করবার বা গে তোমাদিগকে সকল প্রকার সহায়তা করিতে স্মীকৃত থাকিলাম ।



Handwritten signature or name in Bengali script, possibly 'Kumar' or similar.

এতদর্থে সুস্থ শরীরে সেরল যজ্ঞে অজ্ঞের বিনা অনুজ্ঞায়ে অত্র দলিলের
 ভাষা ও মর্ম সম্যক অবগত হইয়া মূজ্যের লিখিত ১৫,০০০.০০ পনের হাজার
 টাকা নিম্ন জায়গত জোহাদিকের নিবন্ধ হইতে গ্রহণ করিয়া জোহাদিকের অনুকূলে
 অত্র মাঘ কাবালা দলিলে পহি সম্পাদন করিলাম। ইতি সন বাংলা ১৩১২ সালে -
 ২৪শে জ্যৈষ্ঠ ১৩১২, ৭-৬-১৩৮৪ সাল।

তপশী ল বিক্রমিত সম্পত্তির পরিচয়

(৫)

- জেলা ২৬ পরগণা সাবরেজিস্ট্রী অফিস বিধাননগর সেন্ট্রেল সিটি, পরগণা
- দলিকতা, খানা রাজারহাট একেকাধী ন জে. এল. নং ৬ জে. স্ম. নং ২৩৪
- মোজা র. নম্বর পুর, ৩০২৭ নং জোজি উর্ধ্বতন মালিক বর্তমানে ২৪ পরগণা
- জেলা কলকাতার বাহাদুর অধিকারে প্রাক্তক (সি. এস.) ১৬ নং খাতিয়ানস্থিত
- ০১ উর্ধ্বতন ময়র দাজের ৫৯ শতক শালি জমি
- ০৩ একশত আটত্রিশ ময়র দাজের ৯৯ শতক শালি জমি
- ০৪৫ একশত পঁয়তাল্লিশ ময়র দাজের ১১৪ শতক শালি জমি
- ০৬০ একশত ষাট ময়র দাজের ১১১ শতক শালি জমি
- সর্বমোট ১৬৭ শতক শালি জমি মধ্যে $\frac{৩}{৮}$ অজ্ঞা ০২৬২৫ শালি জমি
- পুনর্মেয় - $\frac{৩}{৮}$ অজ্ঞা ১০৬৭৫ শতকংশ মূজ্ঞে মোরশী মোকররী স্ত্রী
- জেরি। মোর হারাহারি মত বার্ষিক খাজনা ১.৫০ পয়সা মাত্র।

Handwritten text: 15/08/2018, 10:00 AM, 10/10/2018, 10/10/2018

1 2 1
(2)

জেলা ২৪ পরগণা, সাবজিজিষ্টি অফিস বিধান নগর সন্টনক সিটি, পরগণা
কলিকতা, বানা রাজারহাট এককধীন জে. এল. নং ৮, জে. সা. নং ১০৪ মোজা
বন্দুনাথ পুর ৩০২৭ নং জোজি উর্খতন মালিক ২৪ পরগণা জেলা কলেকটর বাহাদুর
অধিকারে ৩৩ নং খতিয়ানস্থিত ৩৭ নং দাকের .১২ শতক শালি জমি
৩৩ আটক্রি. নং দাকের .১৬ শতক শালি জমি
৩২ উনক্রি. নং দাকের .১২ শতক শালি জমি
৪০ চাক্রি. নম্বর দাকের .০৬ শতক জমি শালি জমি
৪০২ একশত বত্রিশ নম্বর দাকের .০৭ শতক শালি জমি
- সর্বমোট .১১ শতক জমি শালি জমির মধ্যে -
আ. ক্রমিকের নিজাকের $\frac{0}{6}$ অংশ .৩৭২১ শতক শালি জমি ত-মধ্যে $\frac{১}{0}$ অংশ
.৩৭৩৭ শতক খাস দখলি মুক্ত বিশিষ্ট জমি। বাক্য হারাহারি মত বার্ষিক খাজনা
১.৮০ পয়সা মাত্র।

(৩)

জেলা ২৪ পরগণা, সাবজিজিষ্টি অফিস বিধান নগর সন্টনক সিটি পরগণা
কলিকতা, বানা রাজারহাট এককধীন জে. এল. নং ৮, জে. সা. নং ১০৪ মোজা
বন্দুনাথ পুর ৩০২৭ নং জোজি উর্খতন মালিক বর্তমানে ২৪ পরগণা জেলা
কলেকটর বাহাদুর অধিকারে ১০২ নং খতিয়ানস্থিত ১৫৯ নং দাকের .৩৫ শতক
শালি জমি ও ১৪১ একশত একত্রিশ নম্বর দাকের .৩৪ শতক শালি জমি
- সর্বমোট .৬৯ শতক শালি জমি। উক্ত জমির মধ্যে $\frac{0}{6}$ অংশ .২৫৮৭৫
শতক শালি জমি ত-মধ্যে .০৮৬২৫ শতক শালি জমি রায়ত প্রাক্তরী মুক্ত বার্ষিক হারাহারি
মত -

১৯১৮ সালের ১১ই আগস্ট

১.২৪ কৃষি কার্যের শালি জমি - যাহা কৃষি কার্যে ব্যবহৃত হইতেছে ।

(৪)

জেলা ২০ পরগণা সাবডেভিডুই অফিস বিধান নগর সেক্টরক সিটি পরগণা
 বলিকত থানা রাজারহাট একেকাখী ন জে. এল. নং ৬, জে. সা. নং ১০৬,
 মোজা লিগাতি ২১১৬ নং জোজি টেম্পতন যা লিক বর্তমানে ২৪ পরগণা মেলা
 মনেকটা বাহাদুর অধিকারে ০১৩ নং খতিয়ানস্থিত $\frac{০৫৬}{৪৭২}$ তিনশত ছাপান্ন বাট
 তারশত উনসাতশি নম্বর দাকের .১০ শতক শালি জমি মধ্যে আমাদিকের নিজ $\frac{০}{৬}$
 টংসা .০৩১৫ শতাংশ ত-মধ্যে $\frac{৪}{৩}$ অংশ .১১২৫ শতক রায়ত মোকররী পুত
 বিশিষ্ট বার্ষিক হারাহারি মত .৫২ পয়সা করের জমিজমা । শালি জমি যাহা
 কৃষি কার্যে ব্যবহৃত হইতেছে ।

(৫)

এ মেলা, এ সাবডেভিডুই অফিস, এ পরগণা, এ থানা একেকাখী ন এ জে. এল.
 নং ৬৫ জে. সা. নং ১০৪, মোজা রঘুনাথপুর ৩০২৭ নং জোজি, সাবেক
 ৩৪ নং খতিয়ানস্থিত ২৬২ দুইশত উনসত্তর নম্বর দাকের .১০০০ শতক জায়া জমি,
 এ মোজার সাবেক ৩৭ নং খতিয়ানস্থিত ২০২ দুইশত উনচল্লিশ নম্বর দাকের
 .১২ শতক জায়া জমি মধ্যে .০৩০০ শতক সর্ববজমাট .১৪ শতক জায়া জমি
 যাহা আমাদিকের উত্তরাধিকারী উত্ত-মহেশ্বর নম্বর মহাশয় বিগত ইরাজী
 ২৫১ ৪৩১ ১৯৪৬ তারিখে কাশীপুর দফদম সাবডেভিডুই অফিসের বুক নং ১,
 ভলুম নং ১, পেজেস ১১২ অফ ২০১, বিট্টিং নং ৩৪০৪, ফর দি ইয়ার
 ১৯৪৬ সালে রেজিষ্ট্রী হুত মাফ কোব্যলা দলিকের দ্বারা পুবেল চন্দ্র নম্বর দিঃ

নিকট ...

(১১)

১৯৩৬ সালের
১৯৩৬ সালের
১৯৩৬ সালের

নির্বাচন হইতে খরিদ করিয়াছিলেন । এক্ষেত্রে উক্ত .১৪ শতক জমি মধ্যে
আবাদীগণের $\frac{৩}{৫}$ অংশ .৫২৫ শতক জমি ত-মধ্যে $\frac{১}{৫}$ অংশ .০১৭৫ শতক
রায়ত স্থিতি বান সুতীয়া জমি । যাহার হারাহারি মত বার্ষিক খাজনা ১.৪৫ পয়সা
মাত্র ।

(৬)


এ জেলা, এ সাবজিষ্টি অফিস, এ পরগণা, এ থানা, এ জে এল নং, এ রে.
স্ম. নং এ জোজা, এ জোজি, এ মালিক অধিকারে হাল ৫৭০ নং খতিয়ানস্থিত
৪৭৪ চাষপত স্নাত্তির নম্বর দাকের .২৫ শতক শালি জমি মধ্যে .৯০ শতক জমি
ত-মধ্যে $\frac{১}{৫}$ অংশ .০৩৭৫ শতক শালি জমি ত-মধ্যে $\frac{১}{৫}$ অংশ .১২৫ শতক
জমি । রায়ত দখলি সুত বিপিন্ট জমি । যাহার হারাহারি মত বার্ষিক খাজনা .০০
পয়সা মাত্র ।

(৭)

এ জোজা এল ২৮৪ নং খতিয়ানস্থিত ২২৫ নং দাকের .৯৫ শতক জমি
মধ্যে $\frac{৩}{৫}$ অংশ .০৫৬২৫ শতক মধ্যে $\frac{১}{৫}$ অংশ .০১৮৭৫ শতক রায়ত
দখলি সুত বিপিন্ট জমি । যাহার হারাহারি মত বার্ষিক খাজনা .২৫ পয়সা মাত্র ।

(৮) ...

17.8.94



[Handwritten Signature]
Registrar
Madhya Pradesh



Registrar
Madhya Pradesh

[Handwritten Signature]

31.2.82

[Handwritten Signature]
Date No. I 81F
Volume No. 9502
Page No. 428
No. of ...